geota
rupo de estudos de ordenamento do
território e ambiente

RENATURE: RESTAURO ECOLÓGICO DE ÁREAS ARDIDAS EM PORTUGAL

MIGUEL JERÓNIMO – COORDENAÇÃO

SEMINÁRIO “RESTAURO DA NATUREZA. UMA REFLEXÃO SOBRE O ESTADO DA ARTE EM PORTUGAL”
24.02.2026

Objetivo

Promover o restauro florestal pós-incêndio à escala da paisagem, através de metodologias colaborativas com proprietários privados, visando sobretudo a recuperação de ecossistemas florestais naturais e semi-naturais através da implementação de mosaicos agroflorestais biodiversos, resilientes ao fogo e promotores da gestão ativa do território.

Art. 4º, 12º e 13º da NRL

RENATURE
MONCHIQUE
RYANAIR
geota
grupo de estudos de ordenamento do território e ambiente
TURISMO DE PORTUGAL
algarve
ICNF
Instituto da Conservação da Natureza e das Florestas
MONCHIQUE
MUNICÍPIO

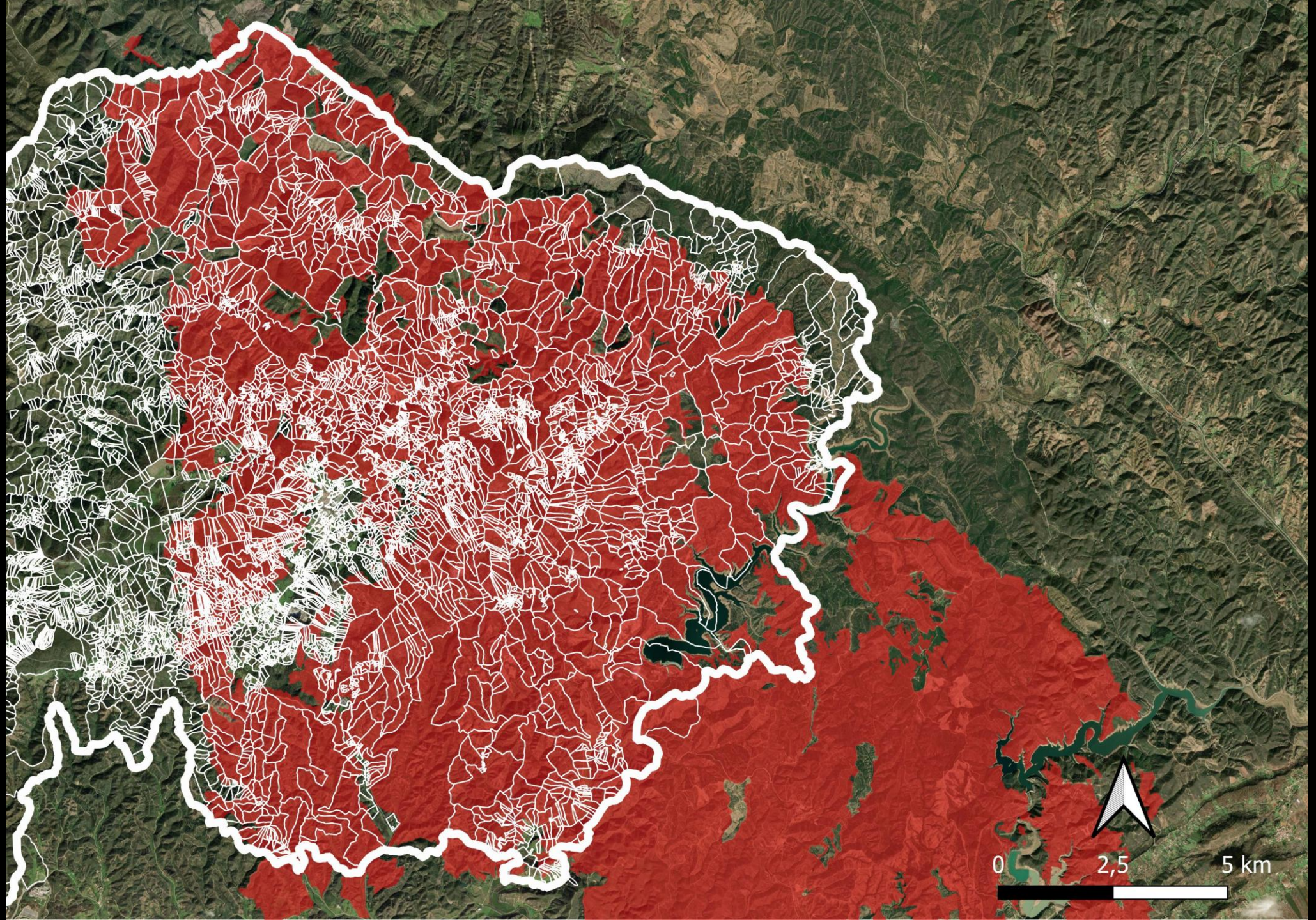
0
2,5
5 km

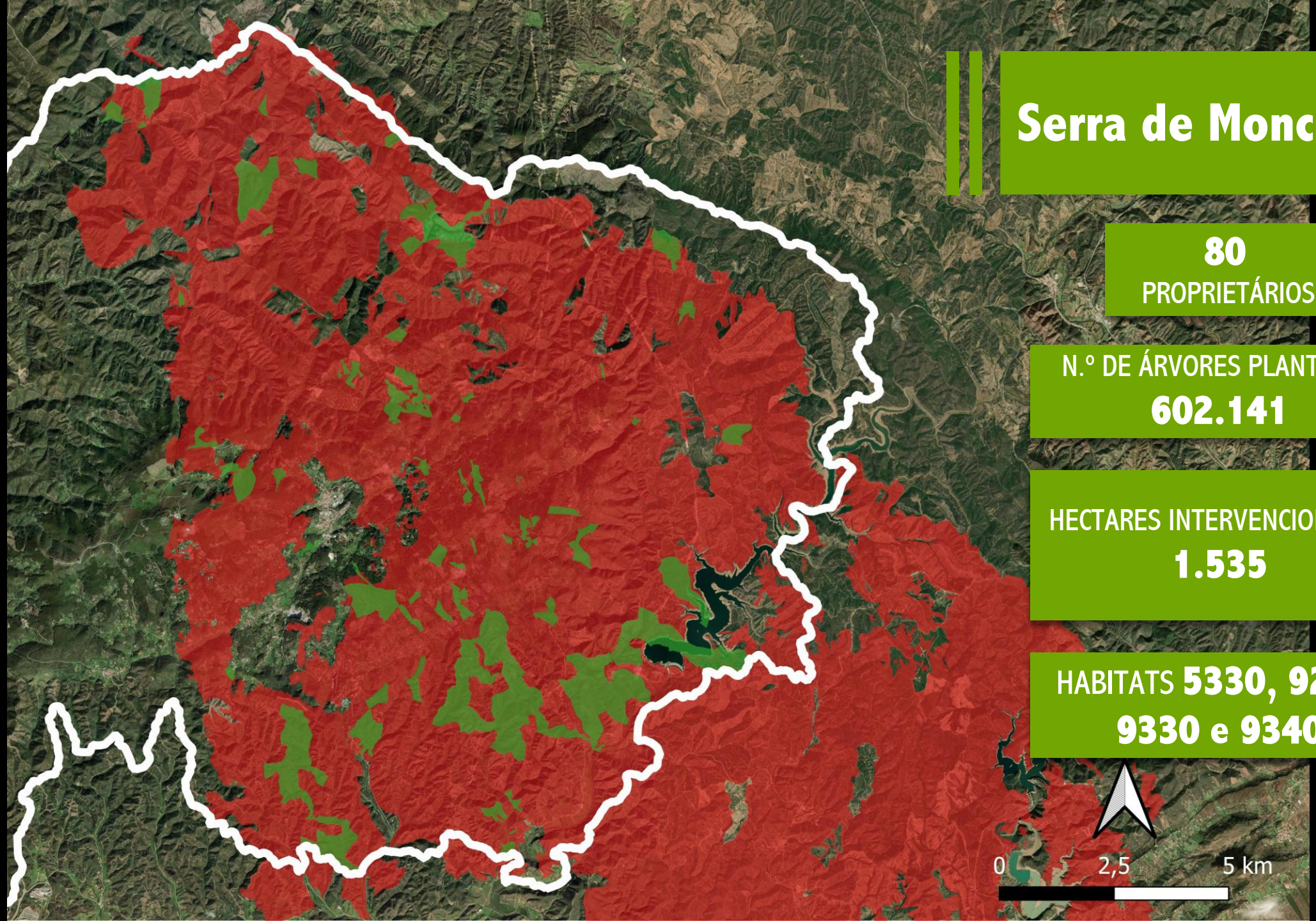

Serra de Monchique

80
PROPRIETÁRIOS

N.º DE ÁRVORES PLANTADAS
602.141

HECTARES INTERVENCIONADOS
1.535

HABITATS **5330, 9260, 9330 e 9340**

RENATURE
ESTRELA

geota
rupo de estudos de ordenamento do
território e ambiente

ECOSIA

ONETREEPLANTED

Baldios
Freguesia
Cortes do Meio

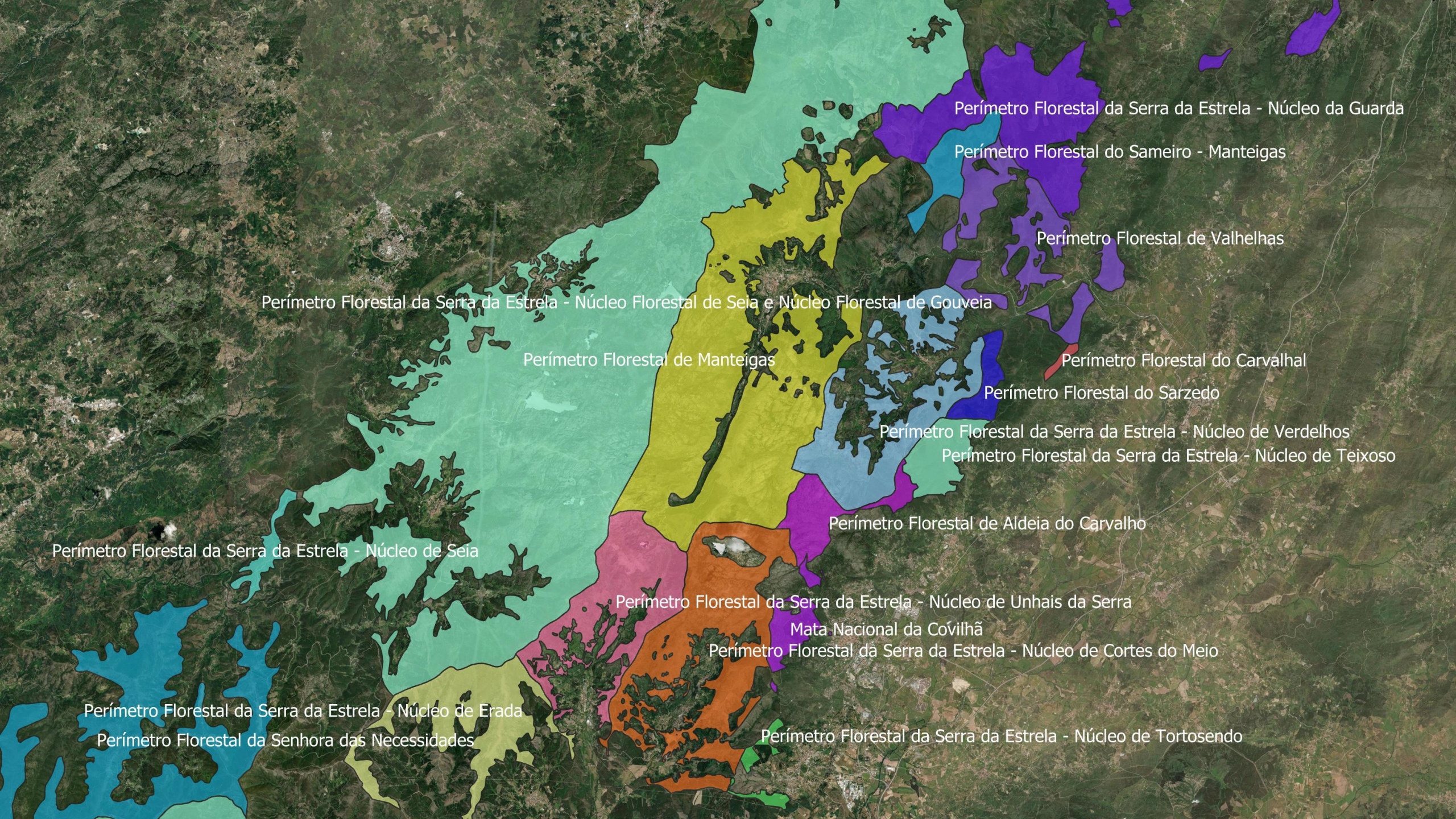
Perímetro Florestal da Serra da Estrela - Núcleo da Guarda
Perímetro Florestal do Sameiro - Manteigas
Perímetro Florestal de Valhelhas
Perímetro Florestal da Serra da Estrela - Núcleo Florestal de Seia e Núcleo Florestal de Gouveia
Perímetro Florestal de Manteigas
Perímetro Florestal do Carvalhal
Perímetro Florestal do Sarzedo
Perímetro Florestal da Serra da Estrela - Núcleo de Verdelhos
Perímetro Florestal da Serra da Estrela - Núcleo de Teixoso
Perímetro Florestal de Aldeia do Carvalho
Perímetro Florestal da Serra da Estrela - Núcleo de Seia
Perímetro Florestal da Serra da Estrela - Núcleo de Unhais da Serra
Mata Nacional da Covilhã
Perímetro Florestal da Serra da Estrela - Núcleo de Cortes do Meio
Perímetro Florestal da Serra da Estrela - Núcleo de Erada
Perímetro Florestal da Senhora das Necessidades
Perímetro Florestal da Serra da Estrela - Núcleo de Tortosendo

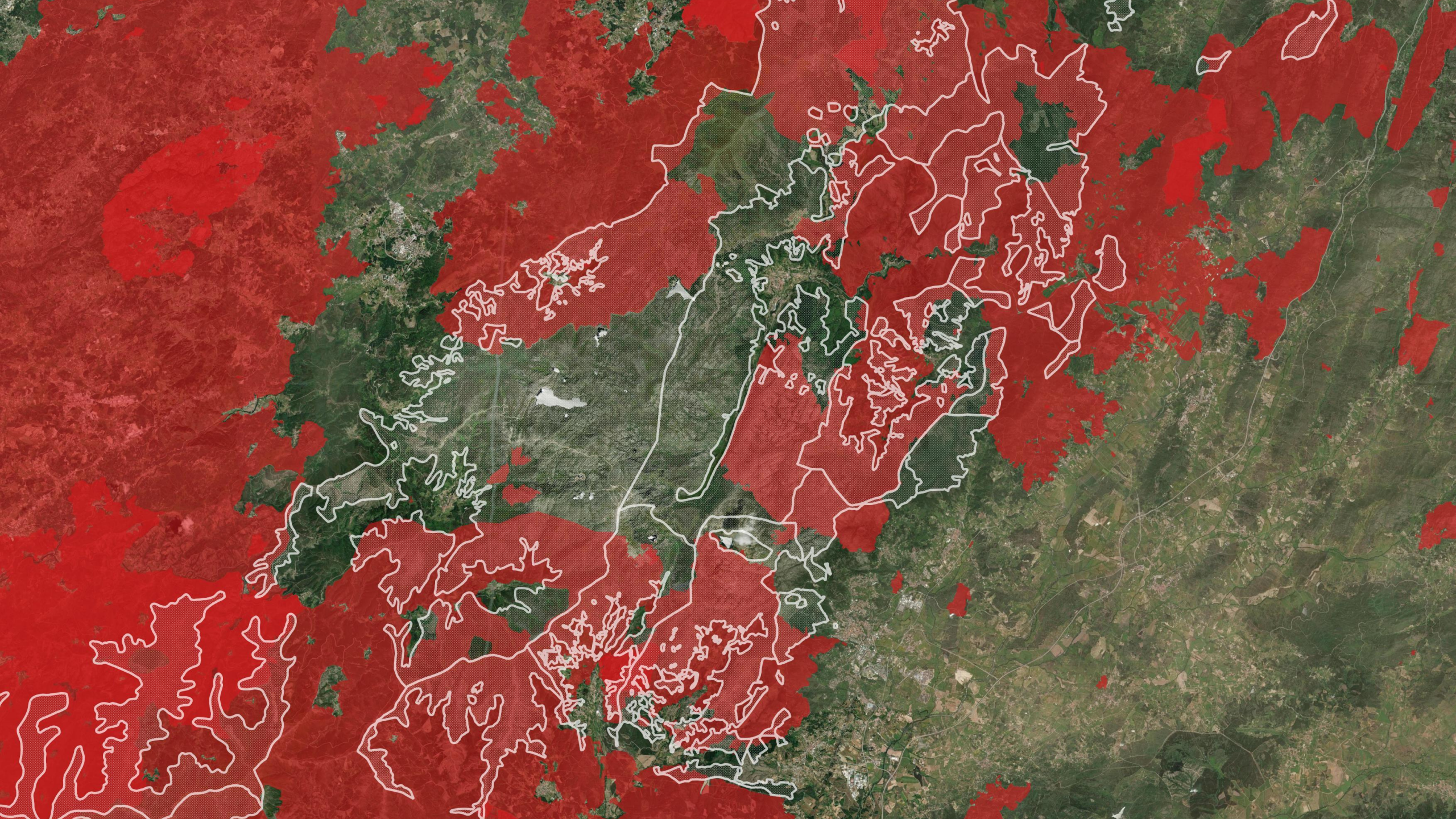

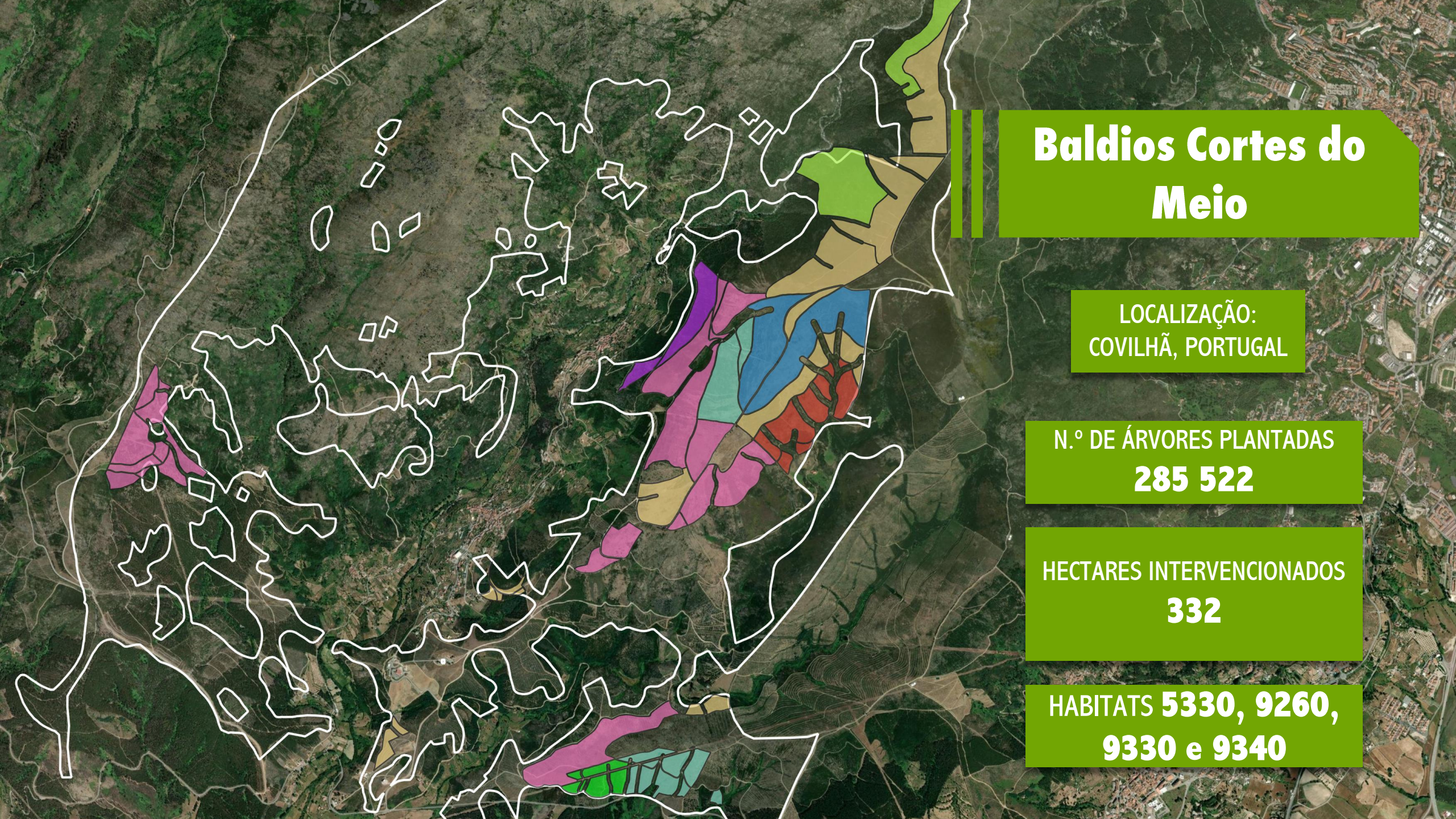

Baldios Cortes do Meio

LOCALIZAÇÃO:
COVILHÃ, PORTUGAL

N.º DE ÁRVORES PLANTADAS
285 522

HECTARES INTERVENCIONADOS
332

HABITATS **5330, 9260, 9330 e 9340**

Modelo de Gestão & Financiamento

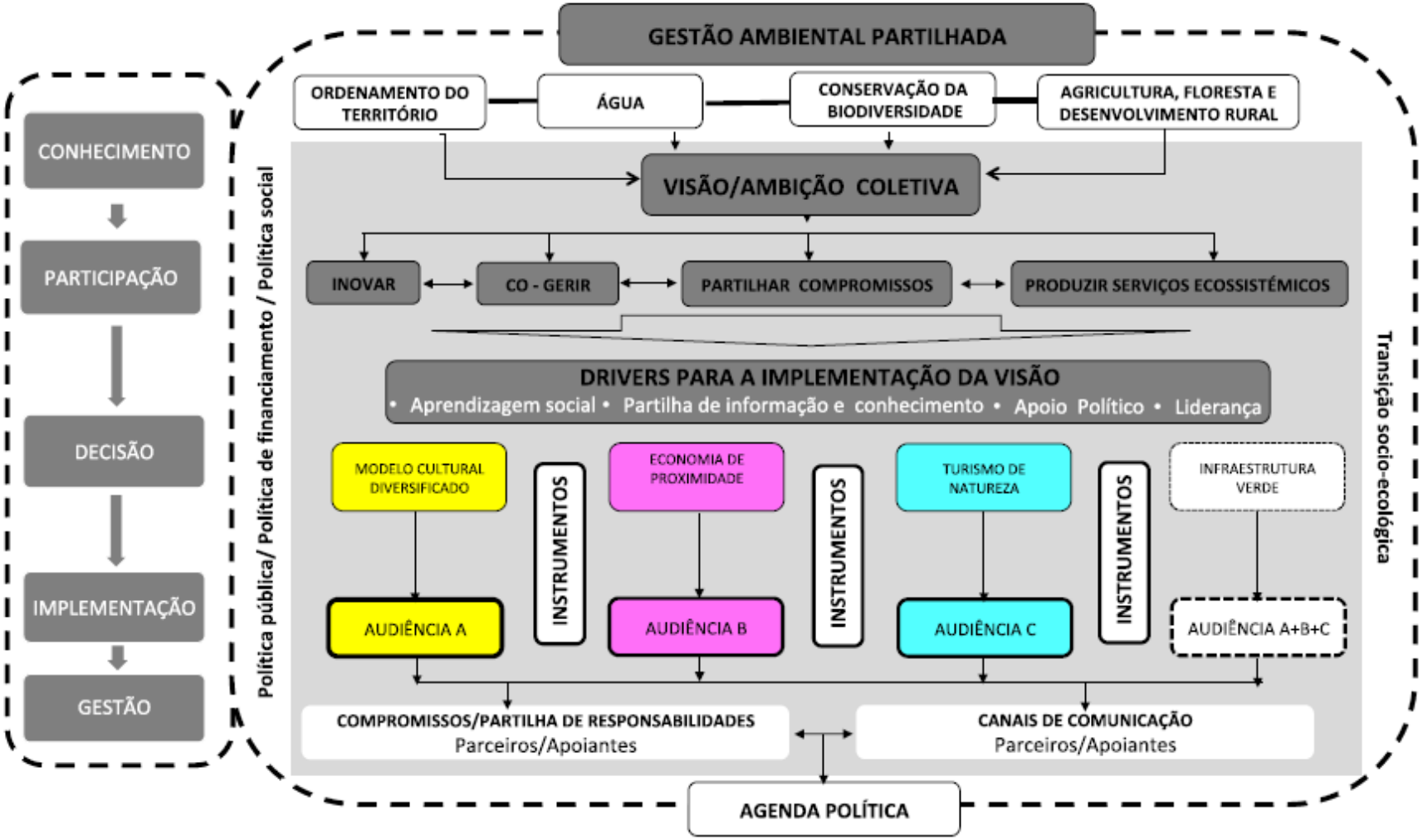

Environmental, Social and Governance

Desde 2019
4.000.000€

Motivação & Desafios

- Responder a um dos principais problemas ambientais em Portugal, os incêndios florestais;
- Criar modelos replicáveis de restauro florestal adaptados às diferentes especificidades do território português;
- Fazê-lo com sucesso e resultados no terreno.

- Extensão da área ardida;
- Fragmentação da paisagem;
- Mini-fúndio;
- Diferentes motivações dos proprietários privados;
- Desatualização do cadastro rústico;
- Adequação aos PROF's/RJAAR's
- Mapeamento deficitário dos habitats RN 2000.

Oportunidades & Constrangimentos

- Os incêndios florestais como mote para fazer diferente;
- Diversidade do território português;
- Maior consciencialização (por agora) na sociedade do impacto das alterações climáticas;
- Legislação europeia e nacional promotora do restauro ecológico;
- Instrumentos financeiros focados em resultados, pe, *voluntary carbon markets* e/ou *nature credits.*

- Abandono rural/ausência de proprietários;
- Disponibilidade de mão-de-obra local e matérias primas, incluindo planta/semente com proveniência local/regional;
- Incerteza e descontinuidade dos financiamentos privados.

geota
rupo de estudos de ordenamento do
território e ambiente

RENATURE: RESTAURO ECOLÓGICO DE ÁREAS ARDIDAS EM PORTUGAL

MIGUEL JERÓNIMO – COORDENAÇÃO

SEMINÁRIO "RESTAURO DA NATUREZA. UMA REFLEXÃO SOBRE O ESTADO DA ARTE EM PORTUGAL"